

Secretaria de Meio Ambiente e Desenvolvimento Sustentável - SEMAD
Centro de Informações Meteorológicas e Hidrológicas de Goiás - CIMEHGO
Sala de Situação de Monitoramento de Riscos e Desastres Naturais

Boletim nº: 0244

Elaborado na data: 11/10/2023

Previsão para data: 12/10/2023

Informações do Tempo para o Estado

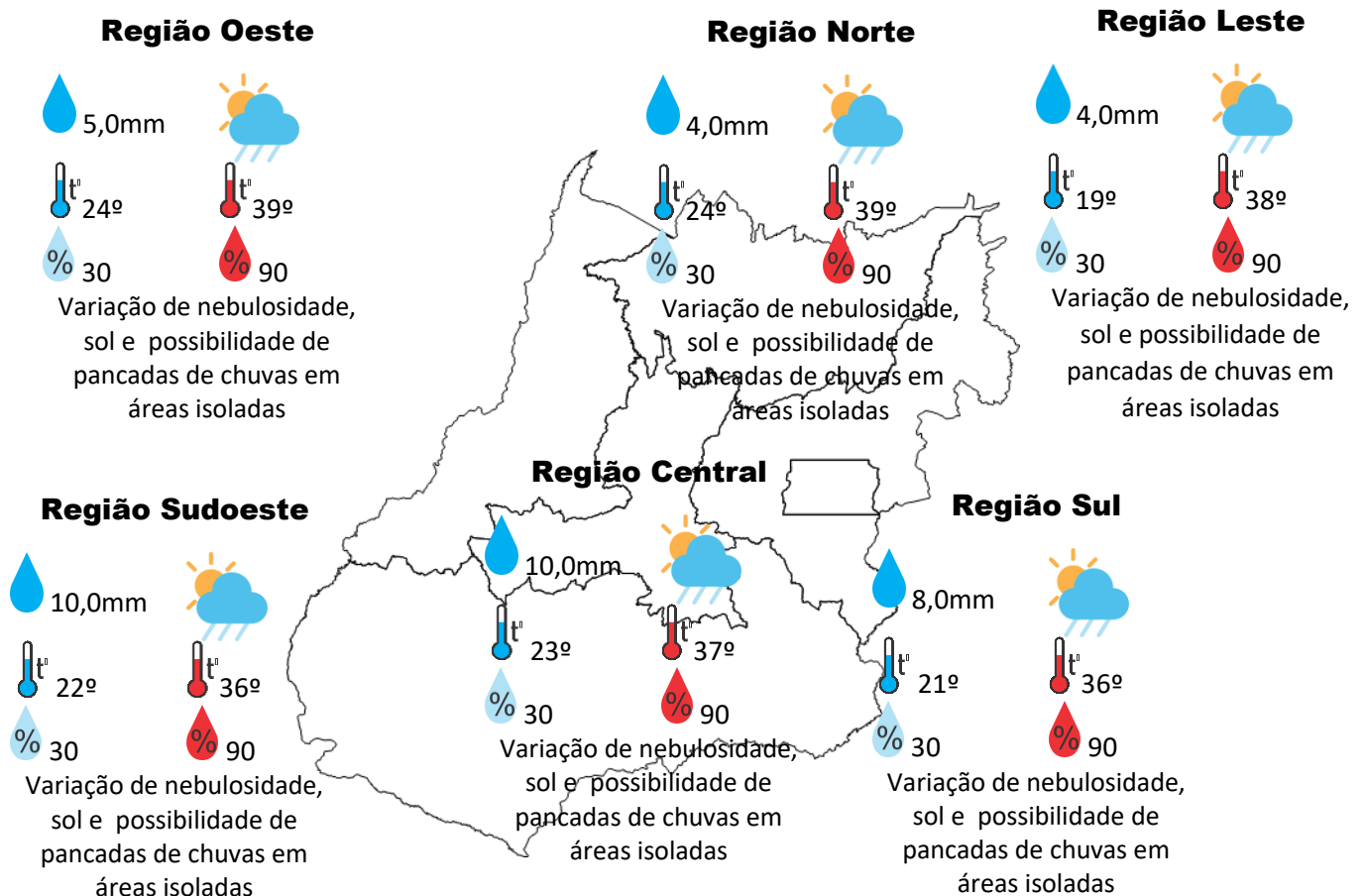
Quinta-feira, o feriado vai ser com variação de nebulosidade e possibilidade de pancadas de chuvas em áreas isoladas no Estado, devido à combinação calor e umidade, temperaturas máximas elevadas.

Capital: variação de nebulosidade, sol com possibilidade de pancadas de chuvas em áreas isoladas, temperatura máxima podendo chegar aos 35°C e umidade relativa do ar variando entre 30% a 90%, o nascer do sol será às 05:51hs e o pôr do sol às 18:15hs.

Risco de Incêndio: Índice Alto em todas as regiões do Estado de Goiás.

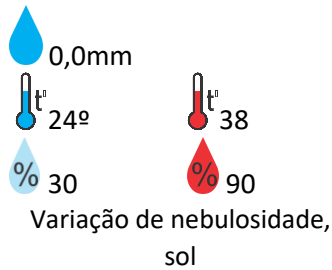
Alerta: nesta quinta-feira com risco potencial para chuvas, que podem ser localmente fortes “ no formato de tempestades”, com rajadas de vento, raios.

Prognóstico para o feriado prolongado no Estado: com variação de nebulosidade e possibilidade de pancadas de chuvas em áreas isoladas em diversas regiões do Estado de Goiás, devido à combinação calor e umidade que favorece a formação de áreas de instabilidade, as temperaturas máximas continuam elevadas, o alerta para o risco potencial para tempestades permanece.

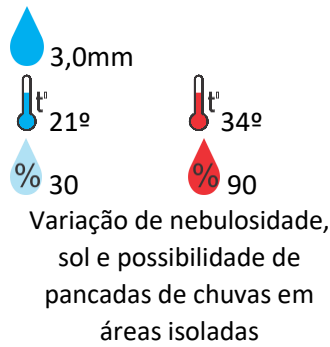


Previsão para alguns municípios:

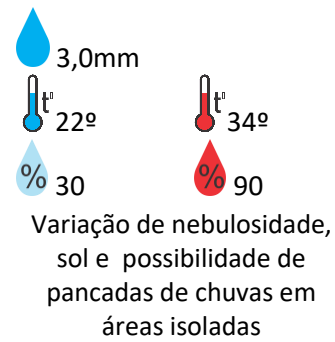
Porangatu



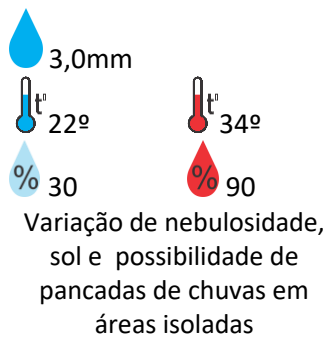
Catalão



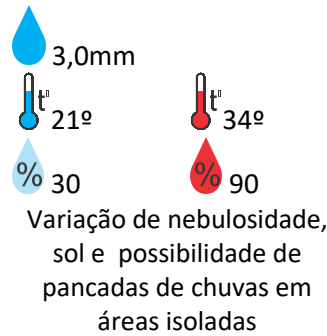
Jataí



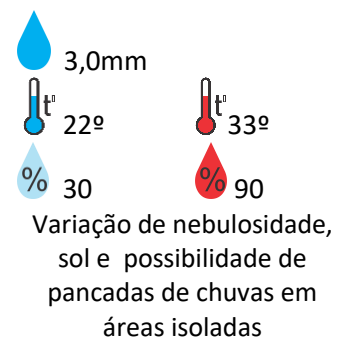
Rio Verde



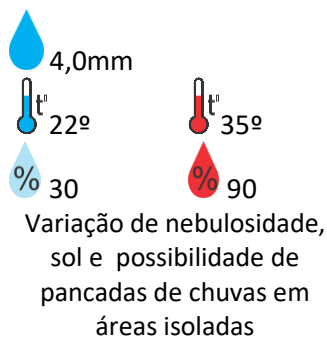
Luziânia



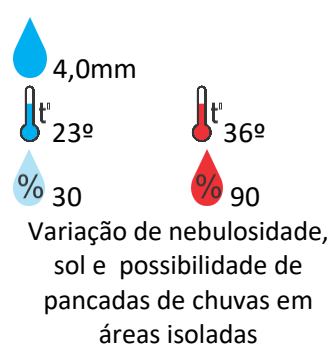
Anápolis



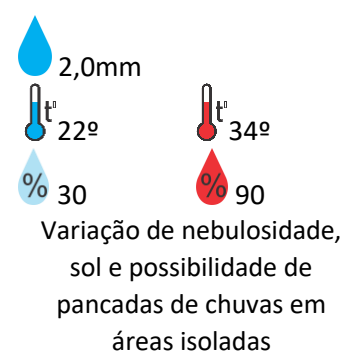
Goiânia



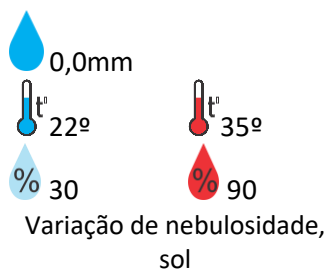
Itumbiara



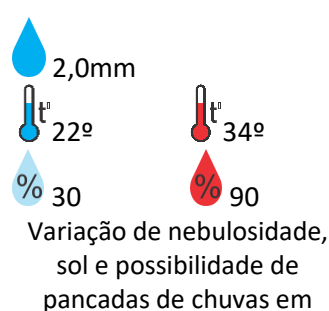
Ouvidor



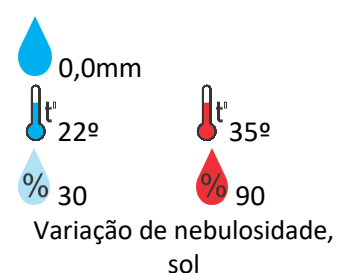
Goiandira



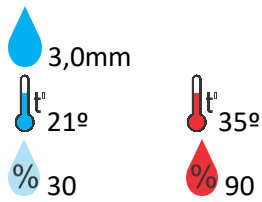
Três Ranchos



Cumari

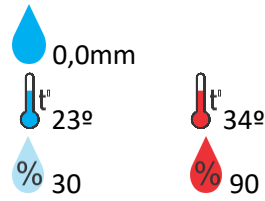


Ipameri



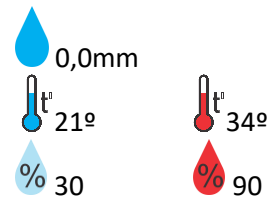
Variação de nebulosidade, sol e possibilidade de pancadas de chuvas em áreas isoladas

Nova Aurora



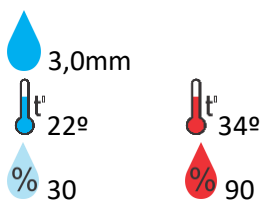
Variação de nebulosidade, sol

Formosa



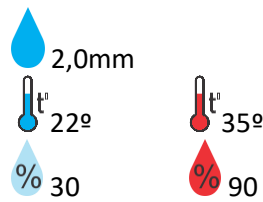
Variação de nebulosidade, sol

Cristalina



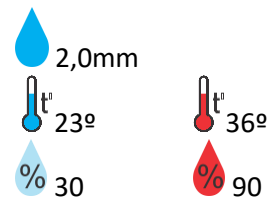
Variação de nebulosidade, sol e possibilidade de pancadas de chuvas em áreas isoladas

Santa Helena



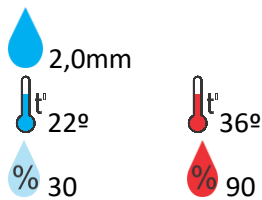
Variação de nebulosidade, sol e possibilidade de pancadas de chuvas em áreas isoladas

Ceres



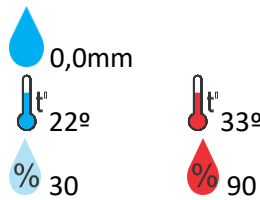
Variação de nebulosidade, sol e possibilidade de pancadas de chuvas em áreas isoladas

Goianésia



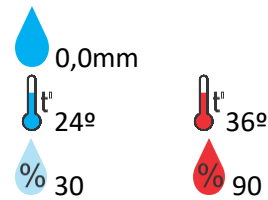
Variação de nebulosidade, sol e possibilidade de pancadas de chuvas em áreas isoladas

Davinópolis



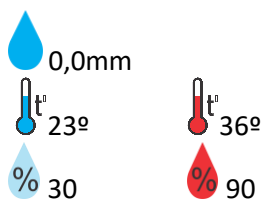
Variação de nebulosidade, sol

Rubiataba



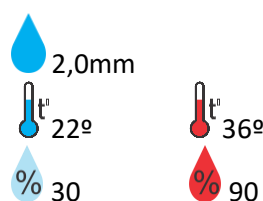
Variação de nebulosidade, sol

Flores de Goiás



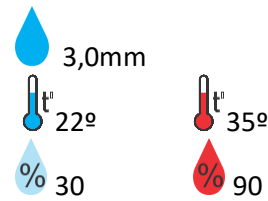
Variação de nebulosidade, sol

Iporá



Variação de nebulosidade, sol e possibilidade de pancadas de chuvas em áreas isoladas

Caldas Novas

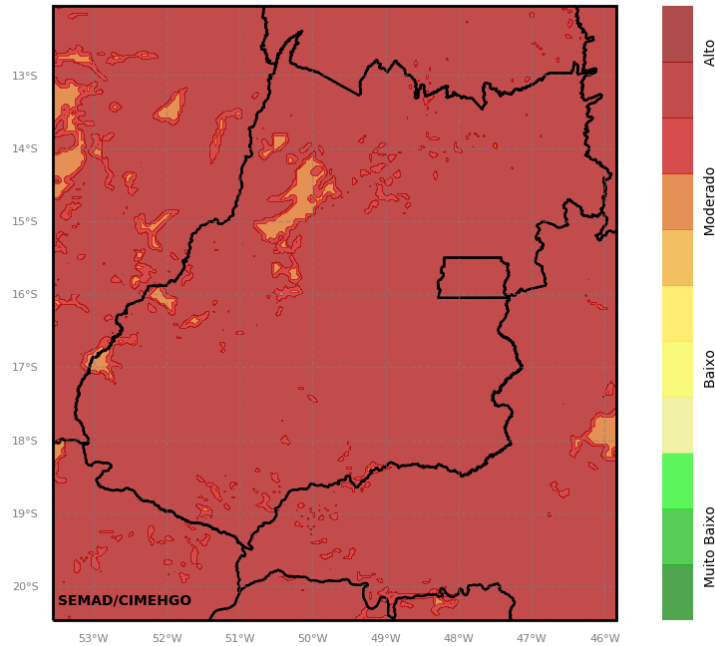


Variação de nebulosidade, sol e possibilidade de pancadas de chuvas em áreas isoladas

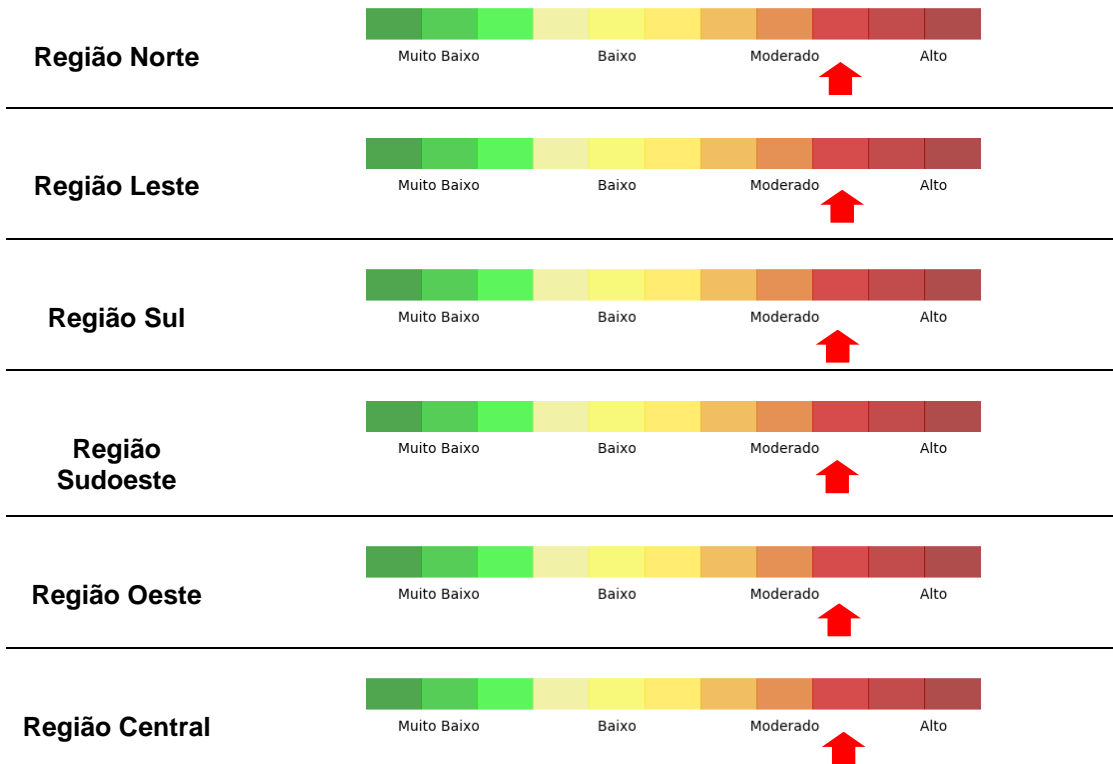
OBS: As informações contidas nesse boletim do tempo levam em consideração dados das variáveis meteorológicas previstas por modelos meteorológicos e análise de imagens de satélite do dia 11/10/2023 às 07:00 horas

Prognóstico de Risco de Incêndio para o Estado de Goiás no dia 12/10/2023

Risco de Incêndio (Índice de Haines)
Iniciado em 10/10/2023 12 UTC - Previsão para 12/10/2023 - WRF 4km



Risco de Incêndio por Regiões do Estado



O objetivo das informações descritas acima é demonstrar as regiões mais críticas e favoráveis ao desenvolvimento de queimadas, associadas aos fatores climáticos. Lembrando que neste período, a maioria das queimadas são provocadas, e que necessitamos de uma consciência ambiental, a fim de não propagar as queimadas, esta prática danosa para a cidade e para o campo